

**LEGENDA - ZMENY A DOPLNKY 02/2016 :**

Poradové číslo	Označenie lokality	Popis
01	A14	Plochy rodinných domov - návrh
02	C4	Plochy športových zariadení a rekreácie - návrh
03	A15	Plochy rodinných domov Zmena funkcie z plochy verejnej zelene
04	A16	Plochy rodinných domov Zmena funkcie z plochy výroby, skladov a tech. vybavenosti
05	E1	Plochy výroby, skladov a technickej vybavenosti Zmena funkcie z plochy občianskej vybavenosti
06	C5	Plochy športových zariadení a rekreácie - návrh
07	A17	Plochy rodinných domov - návrh
08	E2	Plochy výroby, skladov a technickej vybavenosti - návrh
09	A18	Plochy rodinných domov - návrh
10	E3	Plochy výroby, skladov a technickej vybavenosti Zmena funkcie z plochy občianskej vybavenosti
11	A19	Lokalita zrušená
12	Cesta	Vybudovanie miestnej komunikácie v zastavanom území obce
13	Cyklocesta	Vybudovanie cyklocesty podľa koncepcie CENTROPE
14	Zberný dvor	Upresnenie polohy - odstránenie rozporu


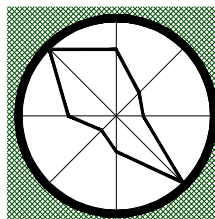
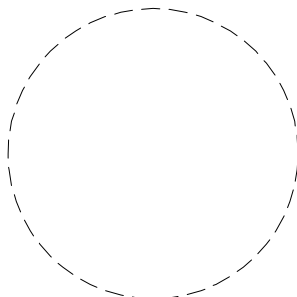
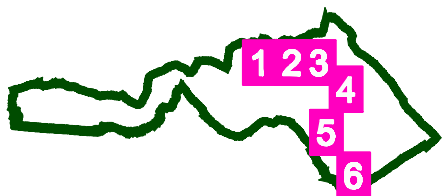


**HRANICA RIEŠENÝCH LOKALÍT - ZMENY A DOPLNKY 02/2016**

02a - NÁLOŽKA - ÚPNO HORNÉ OREŠANY - ZMENY A DOPLNKY 02/2016

02b - PODKLAD - ÚPNO HORNÉ OREŠANY DOPLNENÝ O ZMENY A DOPLNKY 01/2012

02c - LEGENDA



**ÚPNO HORNÉ OREŠANY - ZMENY A DOPLNKY 02/2016**

**OBSAH :  
KOMPLEXNÉ PRIESTOROVÉ USPORIADANIE  
A FUNKČNÉ VYUŽITIE ÚZEMIA**

MIERKA :

1 : 5 000

Č. VÝKRESU :

**02**