

































LEGENDA :

STAV NÁVRH VÝHEAD

	HRANICA KATASTRA OBCE HORNÉ OREŠANY
	HRANICA KATASTRA SUSEDNÝCH OBCÍ
	HRANICA ZASTAVANÉHO ÚZEMIA OBCE
	HRANICA CHKO MALÉ KARPATY
	HRANICA MALOPLOŠNÝCH CHRÁNENÝCH ÚZEMÍ
	HRANICA LOKALÍT EURÓPSKEHO VÝZNAMU
	HRANICA CHRÁNENÉHO VTÁČIEHO ÚZEMIA
	FUNKČNÉ PLOCHY
	PLOCHY SÍDELNEJ ZELENE A POĽNOHOSP. KULTÚR
	PLOCHY KRAJINEJ ZELENE A LESOV
	PLOCHY ORNEJ PÔDY
	VODNÉ PLOCHY A TOKY
	UPRESNENIE POLOHY ZBERNÉHO DVORA
	ODSTRÁNENIE ROZPORU A DOPLNENIE IZOLAČNEJ
	ZELENE
	OZNAČENIE ROZVOJOVÝCH LOKALÍT
	OCHRANNÉ PÁSMA VŠETKÝCH DRUHOV

	DOPRAVNÉ PLOCHY A KOMUNIKÁCIE
	CYKLOCESTA PODĽA KONCEPCIE CENTROPE
	VZDUŠNÉ ELEKTRICKÉ VEDENIE VN - 22 KV
	VZDUŠNÉ EL. VEDENIE VN - 22 KV - NA DEMONTÁŽ
	KÁBLOVÉ ELEKTRICKÉ VEDENIE VN - 22 KV
	TRAFOSTANICA
	TRAFOSTANICA NA DEMONTÁŽ
	VTL PLYNOVOD
	VTL PRÍPOJKA PLYNU
	STL PLYNOVOD
	REGULAČNÁ STANICA PLYNU VTL - STL
	UZLOVÝ BOD
	2x DIAĽKOVÝ KÁBEL (METALICKÝ + OPTICKÝ)
	KÁBLE MIESTNEJ TELEFÓNNEJ SIETE
	VZDUŠNÉ VEDENIE MIESTNEJ TELEFÓNNEJ SIETE
	RÚRKA HDPE PRE OPTICKÉ KÁBLE
	DIGITÁLNA TELEFÓNNA ÚSTREDŇA - EWSD

ÚPNO HORNÉ OREŠANY - ZMENY A DOPLNKY 02/2016

OBSAH:
VEREJNÉ TECHNICKÉ VYBAVENIE
ENERGETIKA A SPOJE

MIERKA:

1 : 5 000

Č. VÝKRESU:

04c