

Predkladateľ projektu

Názov projektu	Zelená alej
Názov organizácie (meno žiadateľa o grant)	OZ-SZZ- Základná organizácia 16 – 66 Horné Orešany, Marián Héger, predseda
Právna forma	občianske združenie
Celkové náklady	5 801,08 €
Suma požadovaná z grantového programu Zelené oázy	4 823,48 €
Odkiaľ ste sa dozvedeli o programe Zelené oázy?	www.ekopolis.sk, fb, vúčtt-zamestnanci

Žiadateľ**Informácie o žiadateľovi**

Názov organizácie	SZZ Horné Orešany
Ulica	Horné Orešany č. 437
Mesto	Horné Orešany
PŠČ	91903
Okres	Trnava
Kraj	Trnavský
Počet obyvateľov	1800
Stručne predstavte organizáciu	SZZ Horné Orešany (záhradkári, vinári a včelári) v spolupráci s OcÚ Horné Orešany každoročne organizujú a zúčastňujú sa odborných výstav a besied. V jarných mesiacoch v spolupráci s OcÚ Horné Orešany organizujú ochutnávku vín. Svojimi odbornými znalosťami a skúsenosťami pomáhajú pri rezaní, očkovaní ale aj ošetrovaní drevín.
Telefón	905464894
Email	vinari@horneoresany.sk
Webová stránka	https://www.horneoresany.sk/szz-horne-oresany
IČO	001781520583
DIČ	0
IBAN	SK988330000002701617109

Štatutárny zástupca organizácie

Meno a priezvisko	Marián Héger
Ulica	Horné Orešany č. 437

Mesto	Horné Orešany
PSC	91903
Telefón/Mobil	0905464894
E-mail	vinari@horneoresany.sk

Kontaktná osoba

Meno a priezvisko	Ing. Marko Novák
Telefón/Mobil	0905307263
E-mail	marko.novak.tt@gmail.com

Projekt

Názov projektu	Zelená alej
Presná poloha, názov lokality, kde sa bude projekt realizovať	Horné Orešany, zelená aleja popri ceste č.p. 1436/1 k Benediktínskemu klášturu
Stručná anotácia projektu	Výsadba aleje popri ceste k Benediktínskemu klášturu s cieľom zvýrazniť duchovno-krajinný prvok a zároveň vytvoriť oddychovú zónu pre obyvateľov a návštevníkov. Zameranie, vyčistenie od náletových drevín, ktoré zasahujú do cesty, výsadba drevín, zabezpečenie proti poškodeniu a následná údržba.
Predpokladaný začiatok projektu	1.4.2020
Predpokladaný dátum ukončenia	30.9.2020
Popíšte východiskovú situáciu projektu	<p>Kláštor benediktínok sa nachádza mimo centra obce. Vede k nemu spevnená cesta. Po obidvoch stranách zarastá náletovými drevinami a rastlinami (trnka obyčajná, ruža šíповá, ostružina černicová atď.), ktoré sú prehustené a výrazne zasahujú do cesty.</p> <p>Tá je denno-denne využívaná na prechádzky rodín, nakoľko poskytuje jedinečný výhľad na Malé Karpaty, ako aj na Trnavskú rovinu. Zároveň cesta slúži ako prístupová do kláštora a preto je využívaná chodcami, cyklistami a dopravnými prostriedkami za účelom účasti na bohoslužbách.</p> <p>Táto lokalita je tichá a vhodná na oddych a rozjímanie.</p> <p>V posledných rokoch je výrazný trend zvyšovania denných teplôt, a to nie len v letných mesiacoch. Práve výsadba aleje by mohla pozitívne redukovať vplyv horúčav na ľudí a zvieratá a zároveň by predstavovala v zimných mesiacoch účinný vetrolam a bariéru vzhľadom na okolitú poľnohospodársku - otvorenú krajinu.</p> <p>Okrem estetickéj, klimateckej, ochrannej a zdravotnej hodnoty bude prínosom aj jej funkčná hodnota. Predovšetkým prostredníctvom zberu plodín na ďalšie spracovanie (sušenie, zaváranie atď.) a tiež vďaka vytvoreniu významného zdroja opeľovania pre včelstvo, čoho konečným produktom je med. Nie menej dôležitá bude duchovná hodnota tejto zelenej oázy.</p>
Uveďte dôvod, pre ktorý ste sa rozhodli zapojiť do riešenia vášho projektu, čo bolo pre vás motiváciou a impulzom	<p>V poslednom období sa zaoberáme myšlienkou obnovy alejí, ako aj predelovej zelene - medzi v okolí obce Horné Orešany.</p> <p>Ako prvý - vzorový projekt sme si vybrali revitalizáciu cesty k benediktínskemu klášturu, čím sa lokalite vráti vzhľad aký mala pred sceľovaním pozemkov. Inšpiráciou pre nás bola novovysadená alej pri miestnej časti Košolná - Podbor. Chceme zachovať tradičnú a duchovnú hodnotu, pretože takéto aleje sa vysádzali aj pri sakrálnych objektoch kam radíme aj uvedený kláštor.</p> <p>Táto snaha by mala predstavovať len akýsi prvý krok, resp. prvú etapu v budúcej obnove zaniknutých, resp. neudržovaných alejí v katastri obce Horné Orešany.</p>

S kým budete pri realizácii projektu spolupracovať

Názov partnera	Forma spolupráce
OZ-FidliCanti	Pomoc pri výsadbe,zabezpečenie občerstvenia
OZ-Lomoz	Pomoc pri výsadbe (pri výkopoch jám, viazaní, zalievaní), pri výbere drevín,mediálna pomoc
Ocú-Horné Orešany	Finančná pomoc, pomoc pri výbere drevín, zapožičanie náradia, poskytnutie katastrálnych máp, vyčistenie, prestrihanie, od náletových drevín, kosenie , mediálna pomoc, poskytnutie priestorov
Komunita Benediktínok	Pomoc pri výbere drevín,zavlažovanie,kosenie

Aké iné zdroje použijete pri realizácii projektu

Zdroj	Finančná	Nefinančná	Mediálna	Iná
Ocú Horné Orešany	400 eur	poskytnutie priestorov KD Horné Orešany zapožičanie náradia	obecný rozhlas, web-stránka obce, miestny časopis	
OZ.FidliCanti	50 eur- občerstvenie	pomoc pri výsadbe		
Green -line		odborné poradenstvo, zhotovenie návrhu projektu,organizácia pri výsadbe,výkopové práce		
Bošaca-Ovocný strom		odborné poradenstvo pri výbere drevín, zhotovenie cenovej ponuky		
Iné informácie, ktoré považujete za dôležité		<p>Našou snahou je zasadiť lokálny genetický materiál, vytvoriť oddychovú zónu a tým vytvoriť významný krajinný prvok, ktorý bude mať dopad nie len na biodiverzitu a klímu ale aj na zadržiavanie vody v krajine.</p> <p>Alej bude predstavovať významný zdroj pre medonosnú podporu opeľovačov (včely,divoké samotárske osičky,čmeliaky,motýle a iní hmyz) a nie menej vytvorí hniezdne možnosti pre rôzne druhy spevavcov a ostatné vtáctvo.</p>		

Podrobný opis projektu

Stručne opíšte zámer projektu:	<p>Kláštor benediktínok sa nachádza mimo centra obce. Vedie k nemu spevnená cesta. Po obidvoch stranách zarastá náletovými drevinami a rastlinami (trnka trnka obyčajná, ruža šípová, ostružina černicová atď.), ktoré sú prehustené a výrazne zasahujú do cesty.</p> <p>Tá je denno-denne využívaná na prechádzky rodín, nakoľko poskytuje jedinečný výhľad na Malé Karpaty, ako aj na Trnavskú rovinu. Zároveň cesta slúži ako jediná prístupová do kláštora a preto je využívaná chodcami, cyklistami a dopravnými prostriedkami za účelom účasti na bohoslužbách ,za účelom trávenia voľného času, športovania.</p> <p>Táto lokalita je tichá a vhodná na oddych a rozjímanie.</p> <p>V posledných rokoch je výrazný trend zvyšovania denných teplôt, a to nie len v letných mesiacoch. Práve výsadba aleje by mohla pozitívne redukovať vplyv horúčav na ľudí a zvieratá a zároveň by predstavovala v zimných mesiacoch účinný vetrolam a bariéru vzhľadom na okolitú poľnohospodársku - otvorenú krajinu.</p> <p>Okrem estetickéj, klimatickej, ochrannej a zdravotnej hodnoty bude prínosom aj jej funkčná hodnota. Predovšetkým prostredníctvom zberu plodín na ďalšie spracovanie (sušenie, zaváranie atď.)a tiež vďaka vytvoreniu významného zdroja opeľovania pre včelstvo, čoho konečným produktom je med.</p>
--------------------------------	--

Harmonogram plánovaných aktivít

Mesiac, v ktorom aktivitu plánujete	Aktivita	Ľudia
1-2020	zmapovanie terénu, výmera trasy, orientačné rozloženie	2

		výsadbových stromov	
1-2020		tvorba prehľadového situačného návrhu Zelenej aleje	2
3-2020		objednanie výsadbových stromov	2
3-2020		objednanie kolov a viazacieho materiálu, zhotovenie motivačného a propagačného materiálu	4
4-2020		vyčistenie terénu od náletových drevín	10
4-2020		informovanie miestnych komunít o konaní akcie prostredníctvom miestneho rozhlasu, časopisu a web-stránky obce	8
4-2020		vyhlásenie a vyzvanie príslušných organizácií na realizáciu brigády podľa vopred dohodnutého termínu	8
4-2020		realizácia výsadby	20
5-2020		zabezpečenie opletenia drevín, upevnenie chráničiek pred zverou	5
6-2020		stretnutie komunít pri guláši, zhodnotenie projektu	20-25
	Uvedte počet ľudí a partnerov, ktorí sa zúčastnia na aktivitách projektu (mimovládne organizácie, obyvatelia, žiaci, učitelia, rodičia, dôchodcovia, športovci...)	Do tejto dobrovoľnej aktivity bolo oslovených cca 25 ľudí: - o.z. SZZ Horné Orešany - o.z. LOMOZ (životné prostredie) - o.z. FidliCanti (ľudový súbor) - miestny klub Dôchodcov - komunita Benediktínok - Ocú Hor.Orešany	
	Ako bude upravený priestor slúžiť verejnosti	Priestor má slúžiť na prechádzky rodín, nakoľko poskytuje jedinečný výhľad na Malé Karpaty, ako aj na Trnavskú rovinu. Zároveň slúži ako prístupová cesta do kláštora a preto je využívaná chodcami, cyklistami a dopravnými prostriedkami za účelom účasti na bohoslužbách. Táto lokalita je tichá a vhodná na oddych a rozjímanie a trávenie voľnočasových aktivít. V tesnej blízkosti plánovanej aleje realizuje v súčasnosti komunita benediktínok výsadbu parku čím sa rozširia možnosti trávenia voľného času pre širokú verejnosť.	

Aká je približná veľkosť vybranej plochy (m ²)? Do galérie nahrajte prehľadný situačný náčrt alebo fotografiu plochy.	dĺžka cca dva krát 360 m
Uvedte druhové zloženie a počet plánovaných rastlín na výsadbu aj s odôvodnením tohto výberu	Neplánujeme výsadbu rastlín, ale len drevín. Predovšetkým Lipa, nakoľko slúži pre včelstvo a v neposlednom rade na zber liečivých častí. Oskoruša a orech sú tradičné dreviny v regióne, ktoré hlavne v posledných 70 rokoch boli odstraňované. V minulosti sa v okolí obce nachádzalo aj niekoľko čerešňových alejí, ktoré úplne zanikli.
Uvedte popis a počet všetkých kusov zelene plánovaných na výsadbu/osobitne, uvedte počet drevín	Lipa - 34 ks Veľkolistá, malolistá) Juglans regia - 14 ks Oskoruša - 3 ks Čerešňa - 3 ks Podrastové dreviny - 40 ks (drieň, arónia, muchovník, vtáči zob)
Aká je záhradná a parková architektúra - popis, počet prvkov (ak je možné, náskres alebo foto nahrajte do časti Galéria).	Jedná sa o alej - radová výsadba stromov v počte 27 ks po obidvoch stranách cesty,teda cca 54 ks. Po odbornej stránke, s výberom rastlín, sme veľa krát komunikovali so zástupcami ocú,starostkou, ľuďmi ,ktorí sa venujú parkovej architektúre Green line.Odbornú pomoc poskytl firma "Ovocný strom"-Bošáca.
Uvedte, akým spôsobom bude zabezpečená následná starostlivosť aj po skončení realizácie (údržba priestoru, jeho využívanie a pod.)	Zalievanie v čase sucha, kosenie podľa potreby, podľa dohody SZZ v spolupráci s OcÚ a komunitou Benediktínok • Po realizácii, v spolupráci s rehoľnou komunitou ,obecným úradom ,a záhradkármi, bude aleja kontrolovaná, či nie je poškodená od zvierat, zálievka bude zabezpečená nádržami s vodou, ktorú privezieme na traktore a podľa potreby polejeme, hlavne v suchých mesiacoch. Kosenie zabezpečí rehoľná komunita a obecný úrad.
Uvedte spôsob prezentácie projektu a aktivít v mieste realizácie.	- web-stránka obce - miestny rozhlas - miestny časopis HORNOOREŠAN - farský časopis - POSOL - "vitríny" - škola, CBA, pred kostolom, KD - informovanosť žiakov prostredníctvom učiteľov - web-stránka o. z. LOMOZ

Rozpočet projektu


Vec	Požadovaná suma	Vlastné alebo iné zdroje	Celkové náklady na projekt		
A: MATERIÁL	3 069,28 €	0,00 €	3 069,28 €		
Položka	Počet jednotiek	Cena za jednotku	Jednotky	Spolu	Z toho požadované
Nákup drevín	54	40,00 €	ks	2 160,00 €	2 160,00 €
Kôl oporný guľatý	108	3,80 €	ks	410,40 €	410,40 €
Kôl spájací pologuľatý	18	3,10 €	ks	55,80 €	55,80 €
Úväz popruh čierny	2	13,50 €	ks	27,00 €	27,00 €
Juta	108	1,26 €	m2	136,08 €	136,08 €
Podrastové dreviny	40	7,00 €	ks	280,00 €	280,00 €
Vec	Požadovaná suma	Vlastné alebo iné zdroje	Celkové náklady na projekt		
B: NÁKLADY NA NÁRADIE	0,00 €	0,00 €	0,00 €		
Položka	Počet jednotiek	Cena za jednotku	Jednotky	Spolu	Z toho požadované




Vec	Požadovaná suma	Vlastné alebo iné zdroje	Celkové náklady na projekt		
C: NÁKLADY NA PROPAGÁCIU A PREZENTÁCIU	0,00 €	0,00 €	0,00 €		
Položka	Počet jednotiek	Cena za jednotku	Jednotky	Spolu	Z toho požadované
Vec	Požadovaná suma	Vlastné alebo iné zdroje	Celkové náklady na projekt		
D: CESTOVNÉ	250,00 €	0,00 €	250,00 €		
Položka	Počet jednotiek	Cena za jednotku	Jednotky	Spolu	Z toho požadované
doprava	500	0,50 €	ks	250,00 €	250,00 €
Vec	Požadovaná suma	Vlastné alebo iné zdroje	Celkové náklady na projekt		
E: INÉ NÁKLADY	1 504,20 €	977,60 €	2 481,80 €		
Položka	Počet jednotiek	Cena za jednotku	Jednotky	Spolu	Z toho požadované
Híbenie jamiek pre výsadbu	54	22,10 €	ks	1 193,40 €	1 080,00 €
Vyčistenie ,ostrihanie,odvoz,naletových drevín,ktoré bránia výsadbe	20	20,00 €	hod	400,00 €	0,00 €
občerstvenie	1	100,00 €	ks	100,00 €	0,00 €
zakotvenie dreviny dvomi kolmi	54	5,50 €	ks	297,00 €	150,00 €
zhotovenie obalu kmeňa	108	3,40 €	m2	367,20 €	150,00 €
Vymeranie jednotlivých stromov	54	2,30 €	ks	124,20 €	124,20 €
Požadovaná suma	Vlastné alebo iné zdroje	Celkové náklady na projekt			
Spolu	4 823,48 €	977,60 €	5 801,08 €		

Galéria


Prílohy

- Vyhlásenie miestnej samosprávy o podpore projektu a spolupráci (uved'te konkrétne príklady)
- Vyhlásenie školy o účasti na projekte s opisom konkrétnych aktivít (LEN, ak je škola partnerom projektu)
- Doklad preukazujúci súhlas vlastníka (nájomcu, správcu) pozemku s aktivitami
- Súhlas orgánu ochrany prírody podľa zákona 543 / 2002 (§ 6, odsek 4) na zmenu stavu mokradí, týka sa projektov zasahujúcich predmetné lokality prípadne ich bezprostredné okolie
- Súhlas správcu vodného toku v prípadoch, ktoré to vyžaduje Zákon o vodách (364 / 2004)

	názov <u>súhlas benediktínok.pdf</u>
	popis
názov <u>súhlas farnosť HO.pdf</u>	
	popis

	
	názov <u>súhlas Obec HO.pdf</u> popis
	názov <u>vyhlásenie miestnej samosprávy.pdf</u> popis

Fotografie

	názov <u>6.jpg</u> popis pohľad na cestu ku klášturu
	názov <u>7.jpg</u> popis pohľad na cestu od kláštora
	názov <u>Alej v axonometrii 2.2.jpg</u> popis
	názov <u>Alej v perspektive 2.jpg</u> popis

Súhlas

<p><input checked="" type="checkbox"/> Odoslaním formulára žiadosti o grant dávam súhlas s uverejnením fotografií pre účely komunikácie grantového programu ako aj jednotlivých projektov.</p>
<p><input checked="" type="checkbox"/> Súhlasím so spracovaním svojich osobných údajov v zmysle článku 6 odsek 1 písm.f) Nariadenia EÚ 216/679 – spracúvanie je nevyhnutné na účely oprávnených záujmov. Súhlas udeľujem na spracovanie osobných údajov v programe Zelené oázy a to najmä v prípade, že môj projekt postúpi na ďalšie hodnotenie. Svoj súhlas môžem kedykoľvek odvolať u správcu programu.</p>