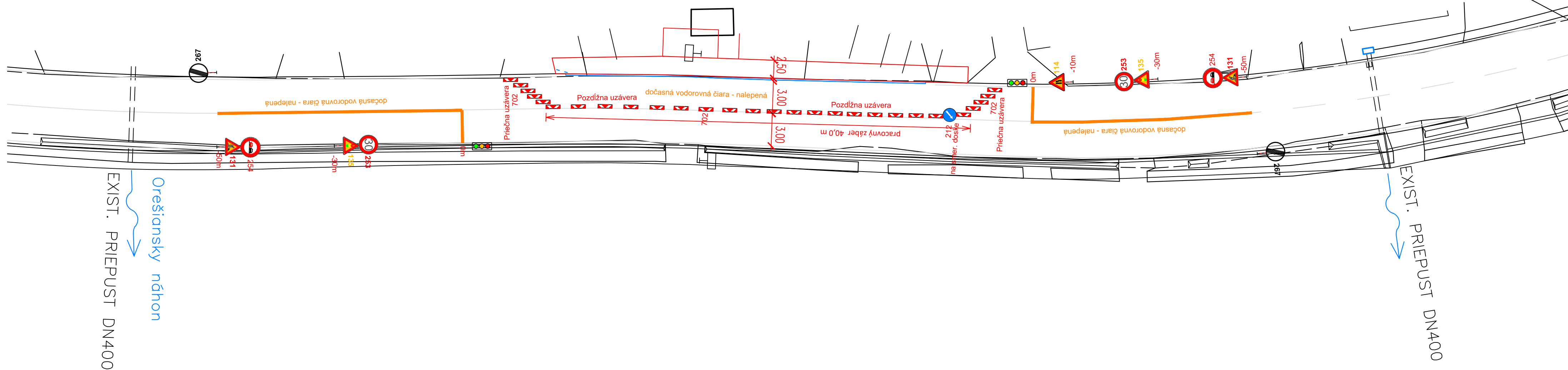





Rovnaký typ a postup sa použije na zhradenie zábrany na druhej strane pri budovaní chodníka - nástupišťa.



LEGENDA:

-  P1    jestvujúce zvislé dopravné značenie
-  P1    navrhnuté dočasné prenosné zvislé dopravné značenie
-  A34    dočasné zvislé dopravné značenie na žltozelenom fluorescenčnom podklade

Vozidlá musia byť pred vstupom na cestu očistené. Miestna komunikácia sa nesmie znečisťovať vozidlami stavby počas celej doby výstavby. V prípade znečistenia cesty, musí byť táto bezodkladne očistená.

Dopravné značenie je potrebné vyrobiť a osadiť v zmysle Vyhlášky 30/2020 o premávke na pozemných komunikáciách, STN 01 8020 a STN 01 8020/Z2, TP 07/2005 Použitie dopravných značiek a dopravných zariadení na označovanie pracovných miest na pozemných komunikáciách, a všetkých ostatných platných technických noriem a predpisov.

SÚRADNICOVÝ SYSTÉM: S-JTSK  
 VÝŠKOVÝ SYSTÉM: Bpv  
 KATASTRÁLNE ÚZEMIE: Horné Orešany

NÁLEŽITOSŤAMI A PRESNOSŤOU ZODPOVEDÁ PREDPISOM  
 TÁTO PROJEKTOVÁ DOKUMENTÁCIA SLUŽÍ VÝHRADNE NA ÚČELY STAVEBNÉHO KONANIA. PRED REALIZÁCIOU STAVEBNÉHO DIELA JE POTREBNÉ VYPRACOVAŤ REALIZAČNÝ PROJEKT !!! AK DÔJDE K REALIZÁCII DIELA BEZ VYPRACOVANIA REALIZAČNÉHO PROJEKTU, PROJEKTANT NEZODPOVEDÁ ZA REALIZOVANÉ DIELO.  
 TENTO VÝKRES JE ORIGINÁL, JEHO KOPÍROVANIE JE TRESTNÉ PODĽA § 21, ODST. D., ZÁKONA Č.383/1997 Z.Z.!

POPIS ZMENY	SCHVÁLIL	DÁTUM
AKTUALIZÁCIA TDZ NA ZÁKLADE VYHLÁŠKY MV SR 30/2020	Ing. M. KRESÁNEK	04. 2020
ZÁSTAVKA VPRAVO, POSUN, POŽIADAVKA DI TRNAVA	Ing. M. KRESÁNEK	02. 2019
ZÁSTAVKA VĽAVO, ZMENA GEOMETRIE NESÚHLAS MAJITEĽA POZEMKU, POŽIADAVKA STAROSTKA OBCE	Ing. M. KRESÁNEK	01. 2019

VYPRACOVAL Ing. Stanislav MAJERČÁK	ZODP. PROJEKTANT Ing. Stanislav MAJERČÁK	HIP Ing. Martin KRESÁNEK	DÁTUM STUPEŇ 12/2018 DSP
REKONŠTRUKCIA ZASTÁVKY NA CESTE II/502 v km 45,5 vľavo			Č.ZÁK. 11181112
<b>VÝKRES DOČASNÉHO DZ</b>			MIERKA 1:250
			Č.PRÍLOHY 05

