





**LEGENDA:**

-  P1 jestvujúce zvislé dopravné značenie
-  jestvujúce vodorovné dopravné značenie
-  P1 navrhnuté zvislé dopravné značenie
-  navrhnuté vodorovné dopravné značenie

Dopravné značenie je potrebné vyrobiť a osadiť v zmysle Vyhlášky 9/2009 o premávke na pozemných komunikáciách, STN 01 8020 a STN 01 8020/Z2, TP 07/2005 Použitie dopravných značiek a dopravných zariadení na označovanie pracovných miest na pozemných komunikáciách, a všetkých ostatných platných technických noriem a predpisov.

SÚRADNICOVÝ SYSTÉM: S-JTSK  
 VÝŠKOVÝ SYSTÉM: Bpv  
 KATASTRÁLNE ÚZEMIE: Horné Orešany  
 NÁLEŽITOSŤAMI A PRESNOSŤOU ZODPOVEDÁ PREDPISOM

TÁTO PROJEKTOVÁ DOKUMENTÁCIA SLUŽÍ VÝHRADNE NA ÚČELY STAVEBNÉHO KONANIA. PRED REALIZÁCIOU STAVEBNÉHO DIELA JE POTREBNÉ VYPRACOVAŤ REALIZAČNÝ PROJEKT !!! AK DÔJDE K REALIZÁCIÍ DIELA BEZ VYPRACOVANIA REALIZAČNÉHO PROJEKTU, PROJEKTANT NEZODPOVEDÁ ZA REALIZOVANÉ DIELO.

TENTO VÝKRES JE ORIGINÁL, JEHO KOPÍROVANIE JE TRESTNÉ PODĽA § 21, ODST. D., ZÁKONA Č.383/1997 Z.Z.!

VYPRACOVAL Ing. Stanislav MAJERČÁK	ZODP. PROJEKTANT Ing. Stanislav MAJERČÁK	IHP Ing. Martin KRESÁNEK	DÁTUM 12/2018	STUPEŇ DSP
REKONŠTRUKCIA ZASTÁVKY NA CESTE II/502 v km 45,5 vFavo			Č.ZÁK. 11181112	MIERKA 1:250
<b>VÝKRES TRVALÉHO DZ</b>			Č.PRÍLOHY <b>04</b>	

